
















Zuberec Brestová | penzión Šiška | Zuberec | Biela skala sedlo | Huty rázcestie | Huty | Huty stred | Huty nížný koniec | Oblazy rázcestie | Oblazy | Kvačany | Kvačany rázcestie | Liptovská Sielnica križovatka | Liptovská Sielnica rázcestie | Prosiek rázcestie | Hliník | Bobrovník PD | Bobrovník | Liptovská Mara priehrada | Vlašky | Potok | Bešeňovské travertíny | Bešeňová | Liptovská Teplá 2 | Liptovská Teplá 1 | Turiček | Lisková | Ružomberok
| Rybárpole | Ružomberok Rybárpole

Statistika

Název	Hodnota
 Délka trasy	48.84 km
 Celkový čas	3:36
 Úseky cesty typu "Lesní/políni"	4.7 km (10 %), 0:21
 Úseky cesty typu "Vozová/chodník"	3.34 km (7 %), 0:15
 Úseky cesty typu "Silnice III.třidy/MK"	27.23 km (56 %), 1:44
 Úseky cesty typu "Silnice II. třidy"	13.57 km (28 %), 1:15
 Stoupání v úsecích	18.07 km (37 %), 2:30
 Klesání v úsecích	27.3 km (56 %), 0:58
 Maximální výška	938 m n.m. ("Biela skala sedlo")
 Minimální výška	470 m n.m. ("Ružomberok Rybárpole")
 Převýšení	468 m
 Celkem nastoupáno výškových metrů	515 m (sklon 2.9 %)
 Celkem sjezo výškových metrů	934 m (sklon 3.4 %)
 Maximální sklon do kopce	35 % (v úseku 20 m, Prosiek rázcestie -> Hliník)
 Maximální sklon z kopce	100 % (v úseku 6 m, Vlašky -> Potok)

Mapa



Výškový profil



Itinerář

Název	Vzdálenost	Výška	Foto	Délka úseku	Cesta	Z1	Z2	Číslo
◆ Zuberec Brestová	0 km	889 m n.m.		2.81 km	—	—	—	
✚ penzión Šiška	2.81 km	791 m n.m.		1.27 km	—	—	—	
⊙ Zuberec	4.08 km	760 m n.m.		4.58 km	—	—	—	
✚ Biela skala sedlo	8.66 km	938 m n.m.		0.58 km	—	—	—	
⊙ Huty rázcestie	9.24 km	920 m n.m.		3.45 km	—	—	—	
⊙ Huty	12.69 km	790 m n.m.		0.5 km	—	—	—	
⊙ Huty stred	13.19 km	770 m n.m.		0.54 km	—	—	—	
⊙ Huty nížný koniec	13.73 km	760 m n.m.		1 km	—	—	—	
⊙ Oblazy rázcestie	14.73 km	747 m n.m.		0.8 km	—	—	—	
✚ Oblazy	15.53 km	809 m n.m.		2.91 km	—	—	—	
⊙ Kvačany	18.44 km	610 m n.m.		2.3 km	—	—	—	
⊙ Kvačany rázcestie	20.74 km	595 m n.m.		1.2 km	—	—	—	
⊙ Liptovská Sielnica križovatka	21.94 km	562 m n.m.		1.2 km	—	—	—	
⊙ Liptovská Sielnica rázcestie	23.14 km	566 m n.m.		1.8 km	—	—	—	
⊙ Prosiek rázcestie	24.94 km	570 m n.m.		2.05 km	—	—	—	
⊙ Hliník	26.99 km	580 m n.m.		0.89 km	—	—	—	
⊙ Bobrovník PD	27.88 km	575 m n.m.		0.93 km	—	—	—	
⊙ Bobrovník	28.81 km	568 m n.m.		2.73 km	—	—	—	
● Liptovská Mara priehrada	31.54 km	573 m n.m.		1.1 km	—	—	—	
⊙ Vlačky	32.63 km	530 m n.m.		2.25 km	—	—	—	
⊙ Potok	34.88 km	535 m n.m.		0.77 km	—	—	—	
◆ Bešeňovské travertíny	35.65 km	550 m n.m.		0.5 km	—	—	—	
⊙ Bešeňová	36.15 km	512 m n.m.		2.1 km	—	—	—	
⊙ Liptovská Teplá 2	38.25 km	508 m n.m.		0.3 km	—	—	—	
⊙ Liptovská Teplá 1	38.55 km	504 m n.m.		1.4 km	—	—	—	
⊙ Turíček	39.94 km	502 m n.m.		2.8 km	—	—	—	
⊙ Lisková	42.74 km	489 m n.m.		4 km	—	—	—	
⊙ Ružomberok	46.74 km	494 m n.m.		1.8 km	—	—	—	
⊙ Rybárpole	48.54 km	470 m n.m.		0.3 km	—	—	—	
⊙ Ružomberok Rybárpole	48.84 km	470 m n.m.			—	—	—	

Soubory

Popis trasy ve formátu GPX [zde](#).

Popis trasy ve formátu T [zde](#).

Popis trasy ve formátu KML [zde](#).

Popis trasy ve formátu PLT [zde](#).

Vygenerováno počítačovým programem Cyklotrasy, www.cyklotrasy.info

[< Zpět](#)