














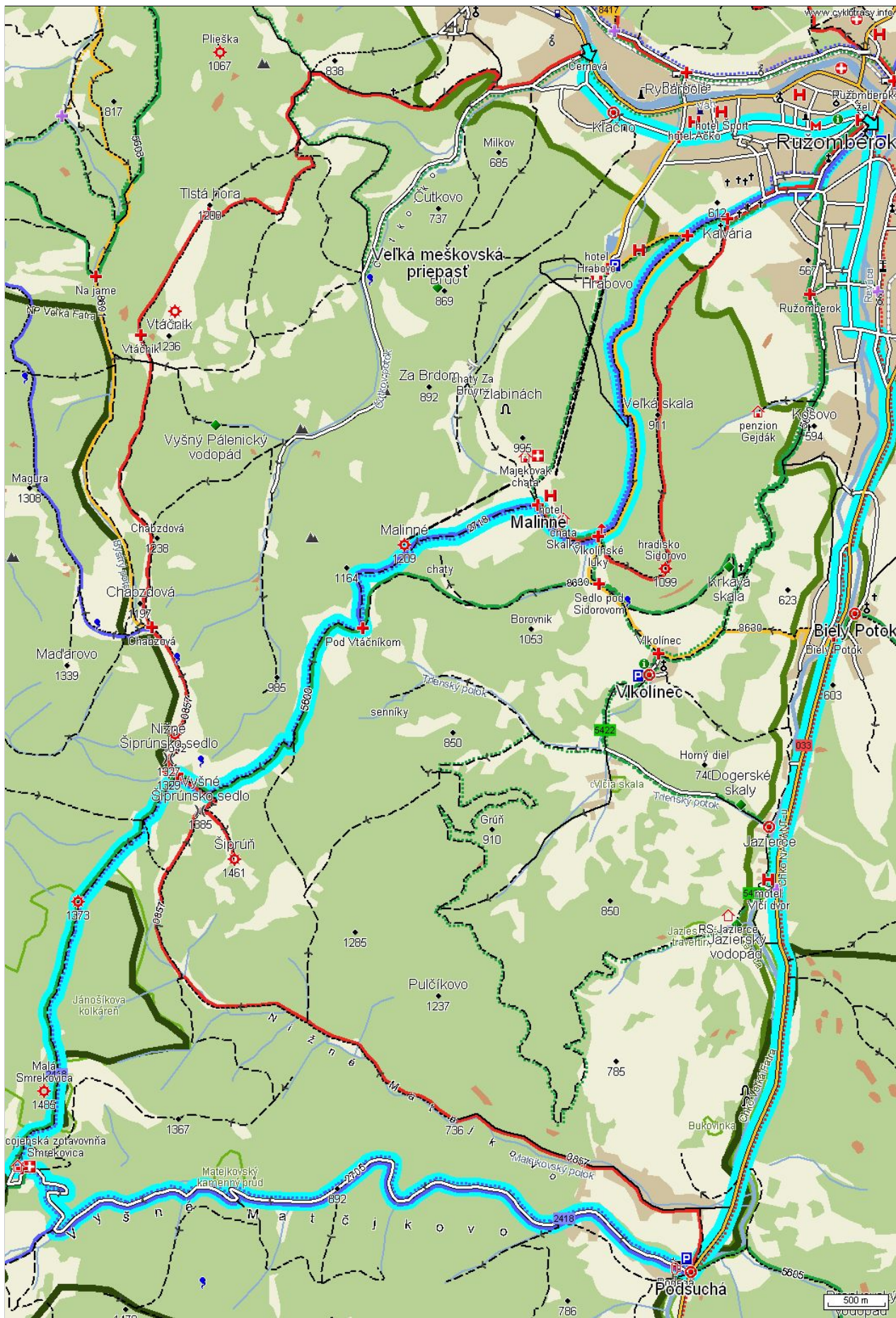


Černová | Kľačno | Ružomberok | Biely Potok | Podsuchá | Pod Vtáčnikom | Malinné | Vikolínské lúky | Kalvária | Ružomberok | Kľačno

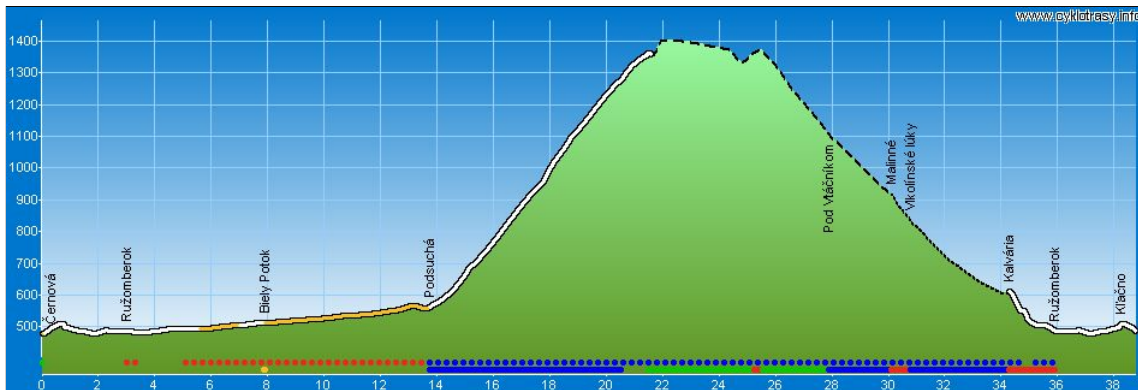
Statistika

Název	Hodnota
 Délka trasy	38.78 km
 Celkový čas	2:59
 Úseky cesty typu "Pěšina"	4.16 km (11 %), 0:13
 Úseky cesty typu "Lesní/polí"	8.46 km (22 %), 0:27
 Úseky cesty typu "Silnice III.třída/MK"	18.77 km (48 %), 1:56
 Úseky cesty typu "Silnice I. třídy"	7.37 km (19 %), 0:22
 Stoupání v úsecích	19.91 km (51 %), 2:12
 Klesání v úsecích	17.97 km (46 %), 0:45
 Maximální výška	1401 m n.m. ("(732)")
 Minimální výška	473 m n.m. ("(1993)")
 Převýšení	928 m
 Celkem nastoupáno výškových metrů	1044 m (sklon 5.2 %)
 Celkem sjezo výškových metrů	1036 m (sklon 5.8 %)
 Maximální sklon do kopce	15.4 % (v úseku 293 m, (2127) -> (732))
 Maximální sklon z kopce	20.5 % (v úseku 146 m, (916) -> (1978))

Mapa










Výškový profil



Itinerár

Název	Vzdálenosť	Výška	Foto	Dĺžka úseku	Cesta	Z1	Z2	Číslo
Černová	0 km	473 m n.m.		0.11 km				
(1487)	0.11 km	481 m n.m.		0.18 km				
(2028)	0.29 km	493 m n.m.		0.35 km				
Kľačno	0.65 km	505 m n.m.		0.12 km				
(3845)	0.77 km	495 m n.m.		0.49 km				
(1964)	1.26 km	483 m n.m.		0.34 km				
(1992)	1.6 km	479 m n.m.		0.17 km				
(1993)	1.77 km	473 m n.m.		0.42 km				
(1999)	2.19 km	484 m n.m.		0.11 km				
(1996)	2.3 km	482 m n.m.		0.11 km				
(2017)	2.41 km	483 m n.m.		0.5 km				
(1965)	2.9 km	481 m n.m.		0.1 km				
Ružomberok	3 km	482 m n.m.		0.35 km				
(1971)	3.35 km	477 m n.m.		0.4 km				
(1975)	3.75 km	480 m n.m.		0.2 km				
(1974)	3.95 km	481 m n.m.		0.4 km				
(1985)	4.35 km	487 m n.m.		0.11 km				
(2022)	4.46 km	490 m n.m.		0.4 km				
(1988)	4.86 km	489 m n.m.		0.1 km				
(1987)	4.95 km	489 m n.m.		0.14 km				
(1986)	5.1 km	488 m n.m.		0.4 km				
(4258)	5.5 km	488 m n.m.		0.1 km				
(4259)	5.6 km	488 m n.m.		0.96 km				
(1786)	6.55 km	498 m n.m.		0.47 km				
(1789)	7.02 km	501 m n.m.		0.83 km				
(2037)	7.86 km	510 m n.m.		0.06 km				
Biely Potok	7.91 km	509 m n.m.		1.14 km				033
(1566)	9.05 km	516 m n.m.		1.13 km				
(1565)	10.18 km	524 m n.m.		0.46 km				033
(1564)	10.65 km	530 m n.m.		0.18 km				
(1563)	10.82 km	530 m n.m.		0.14 km				
(1790)	10.96 km	532 m n.m.		1.73 km				
(1562)	12.69 km	550 m n.m.		0.12 km				
(1561)	12.81 km	555 m n.m.		0.25 km				
(1560)	13.06 km	563 m n.m.		0.69 km				
Podsuchá	13.75 km	562 m n.m.		1.34 km				2418
(2120)	15.08 km	679 m n.m.		2.64 km		2705		
(2122)	17.72 km	953 m n.m.		1.01 km				
(4159)	18.73 km	1096 m n.m.		1.79 km				
(4158)	20.52 km	1279 m n.m.		0.86 km				
(989)	21.38 km	1352 m n.m.		0.12 km				
(990)	21.5 km	1358 m n.m.		0.14 km				
(2127)	21.64 km	1356 m n.m.		0.29 km				
(732)	21.94 km	1401 m n.m.		2.31 km				2418
(436)	24.25 km	1373 m n.m.		0.5 km				
(3201)	24.75 km	1333 m n.m.		0.52 km				
(2537)	25.27 km	1366 m n.m.		0.3 km				
(2538)	25.57 km	1358 m n.m.		1.05 km				
(3854)	26.62 km	1237 m n.m.		1.28 km		5600		
Pod Vtáčnikom	27.9 km	1097 m n.m.		2.21 km		2718		
Malinné	30.11 km	912 m n.m.		0.68 km				
Vikolínské lúky	30.79 km	825 m n.m.		1.21 km				
(2586)	31.99 km	715 m n.m.		1.89 km				
(2583)	33.88 km	609 m n.m.		0.39 km				2418
Kalvária	34.27 km	605 m n.m.		0.36 km				
(2002)	34.63 km	547 m n.m.		0.12 km				
(916)	34.76 km	547 m n.m.		0.15 km				
(1978)	34.9 km	517 m n.m.		0.19 km				
(1979)	35.09 km	505 m n.m.		0.14 km				
(1969)	35.23 km	502 m n.m.		0.65 km				
Ružomberok	35.89 km	482 m n.m.		0.1 km				
(1965)	35.99 km	481 m n.m.		0.5 km				
(2017)	36.48 km	483 m n.m.		0.11 km				
(1996)	36.59 km	482 m n.m.		0.11 km				
(1999)	36.7 km	484 m n.m.		0.42 km				
(1993)	37.12 km	473 m n.m.		0.17 km				
(1992)	37.3 km	479 m n.m.		0.34 km				
(1964)	37.63 km	483 m n.m.		0.49 km				

 (3845)	38.12 km	495 m n.m.	0.12 km 
 Křažno	38.24 km	505 m n.m.	0.35 km 
 (2028)	38.6 km	493 m n.m.	0.18 km 
 (1487)	38.78 km	481 m n.m.	

Soubory

Popis trasy ve formátu GPX [zde](#).

Popis trasy ve formátu T [zde](#).

Popis trasy ve formátu KML [zde](#).

Popis trasy ve formátu PLT [zde](#).

Vygenerováno počítačovým programem Cyklotrasy, www.cyklotrasy.info

[← Zpět](#)