















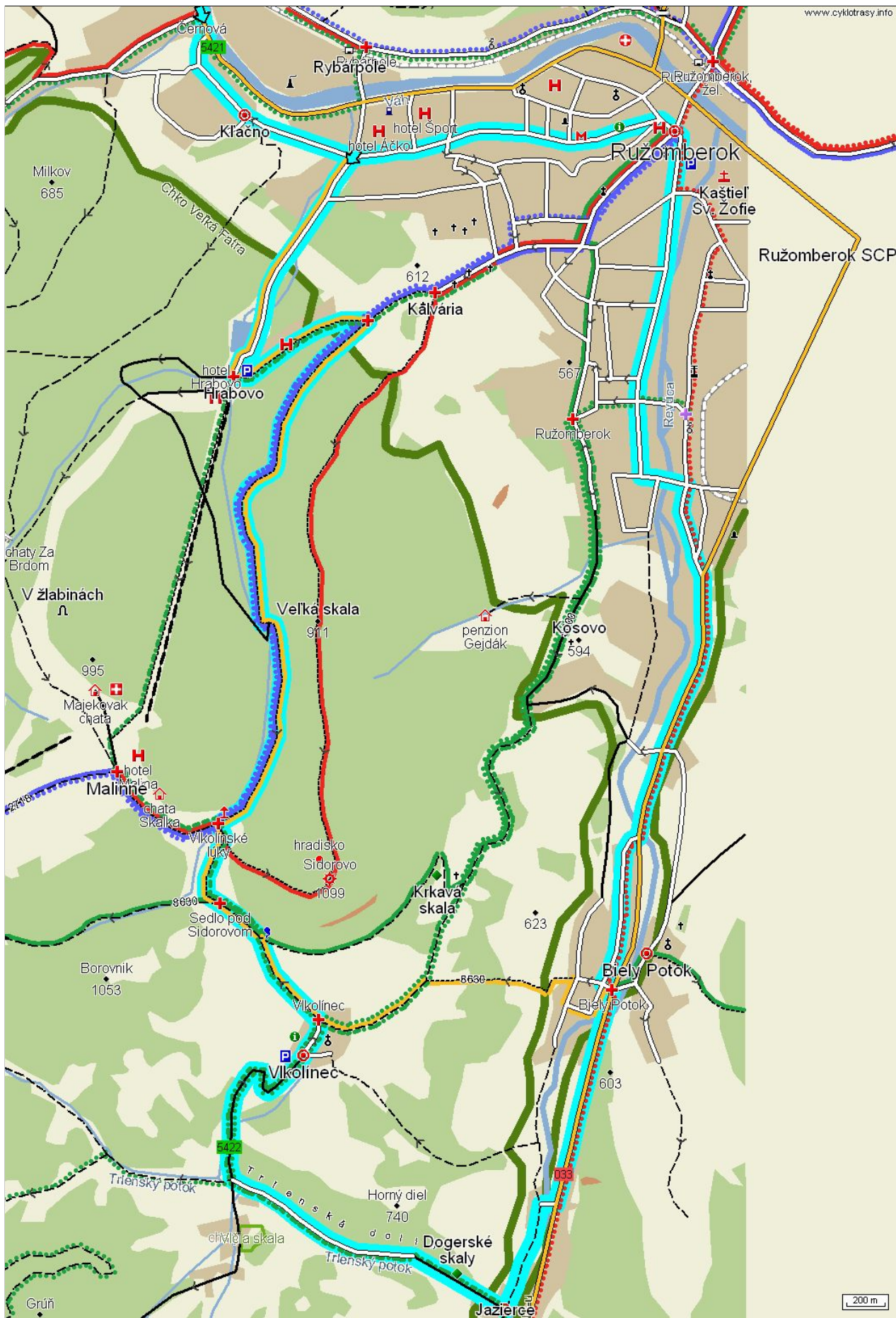


Černová | Kľačno | Hrabovo | Vlkolínské lúky | Sedlo pod Sidorovom | Vlkolinec | Vlkolinec | Jazierce | Biely Potok | Ružomberok | Kľačno | Černová

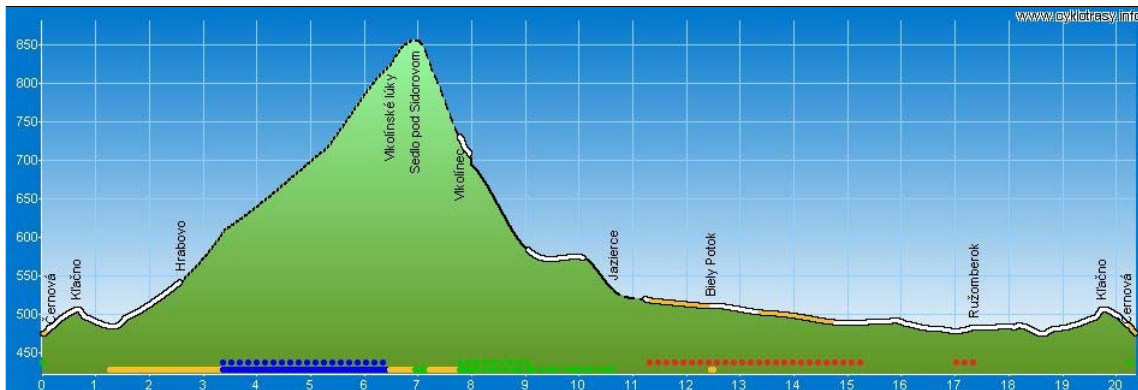
### Statistika

Název	Hodnota
 Délka trasy	20.36 km
 Celkový čas	1:42
 Úseky cesty typu "Pěšina"	4.36 km (21 %), 0:43
 Úseky cesty typu "Lesní/poinť"	1.4 km (7 %), 0:03
 Úseky cesty typu "Vozová/chodník"	1.61 km (8 %), 0:03
 Úseky cesty typu "Silnice III.třída/MK"	10.2 km (50 %), 0:45
 Úseky cesty typu "Silnice I. třídy"	2.79 km (14 %), 0:06
 Stoupání v úsecích	9.01 km (44 %), 1:17
 Klesání v úsecích	10.77 km (53 %), 0:23
 Maximální výška	855 m n.m. ("Sedlo pod Sidorovom")
 Minimální výška	473 m n.m. ("Černová")
 Převýšení	382 m
 Celkem nastoupáno výškových metrů	448 m (sklon 5 %)
 Celkem sjezo výškových metrů	448 m (sklon 4.2 %)
 Maximální sklon do kopce	9.1 % (v úseku 1206 m, (2586) -> Vlkolínské lúky)
 Maximální sklon z kopce	16.7 % (v úseku 540 m, (2672) -> Vlkolinec)

### Mapa



Výškový profil



**Itinerář**

Název	Vzdálenost	Výška	Foto	Délka úseku	Cesta	Z1	Z2	Číslo
Černová	0 km	473 m n.m.		0.11 km				
(1487)	0.11 km	481 m n.m.		0.18 km				
(2028)	0.29 km	493 m n.m.		0.35 km				
Kľačno	0.65 km	505 m n.m.		0.12 km				
(3845)	0.77 km	495 m n.m.		0.49 km				
(1964)	1.26 km	483 m n.m.		0.26 km				
(2007)	1.51 km	494 m n.m.		1.08 km				
Hrabovo	2.59 km	543 m n.m.		0.78 km				
(2583)	3.37 km	609 m n.m.		1.89 km				
(2586)	5.26 km	715 m n.m.		1.21 km				
Vikolínské lúky	6.47 km	825 m n.m.		0.49 km				
Sedlo pod Sidorovom	6.95 km	855 m n.m.		0.27 km				
(2672)	7.23 km	817 m n.m.		0.54 km				
Vikolíneč	7.77 km	727 m n.m.		0.21 km				
Vikolíneč	7.98 km	693 m n.m.		1.07 km				5422
(2116)	9.05 km	580 m n.m.		1.05 km				
(2119)	10.1 km	571 m n.m.		0.55 km				
Jazierce	10.64 km	528 m n.m.		0.59 km				
(2110)	11.23 km	518 m n.m.		0.09 km				
(1566)	11.31 km	516 m n.m.		1.14 km				033
Biely Potok	12.45 km	509 m n.m.		0.06 km				
(2037)	12.51 km	510 m n.m.		0.83 km				
(1789)	13.34 km	501 m n.m.		0.47 km				
(1786)	13.81 km	498 m n.m.		0.96 km				
(4259)	14.77 km	488 m n.m.		0.1 km				
(4258)	14.87 km	488 m n.m.		0.4 km				
(1986)	15.27 km	488 m n.m.		0.14 km				
(1987)	15.41 km	489 m n.m.		0.1 km				
(1988)	15.51 km	489 m n.m.		0.4 km				
(2022)	15.9 km	490 m n.m.		0.11 km				
(1985)	16.01 km	487 m n.m.		0.4 km				
(1974)	16.41 km	481 m n.m.		0.2 km				
(1975)	16.61 km	480 m n.m.		0.4 km				
(1971)	17.02 km	477 m n.m.		0.35 km				
Ružomberok	17.36 km	482 m n.m.		0.1 km				
(1965)	17.46 km	481 m n.m.		0.5 km				
(2017)	17.96 km	483 m n.m.		0.11 km				
(1996)	18.07 km	482 m n.m.		0.11 km				
(1999)	18.18 km	484 m n.m.		0.42 km				
(1993)	18.6 km	473 m n.m.		0.17 km				
(1992)	18.77 km	479 m n.m.		0.34 km				
(1964)	19.11 km	483 m n.m.		0.49 km				
(3845)	19.6 km	495 m n.m.		0.12 km				
Kľačno	19.72 km	505 m n.m.		0.35 km				
(2028)	20.07 km	493 m n.m.		0.18 km				
(1487)	20.25 km	481 m n.m.		0.11 km				
Černová	20.36 km	473 m n.m.						

**Soubory**

Popis trasy ve formátu GPX [zde](#).

Popis trasy ve formátu T [zde](#).

Popis trasy ve formátu KML [zde](#).

Popis trasy ve formátu PLT [zde](#).

Vygenerováno počítačovým programem Cyklotrasy, [www.cyklotrasy.info](http://www.cyklotrasy.info)

[< Zpět](#)